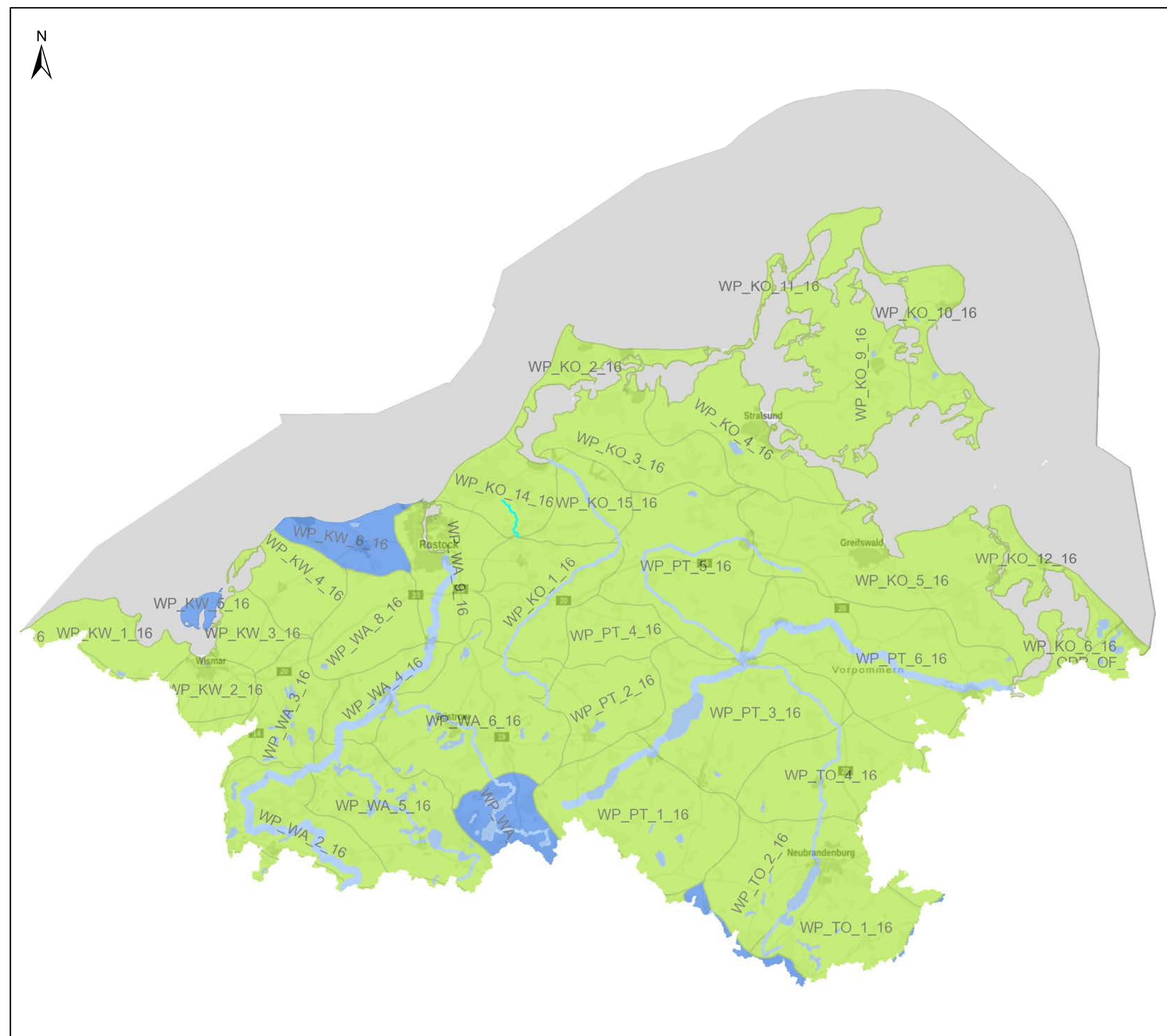



FGE Warnow/Peene Karte 5.4.: Umweltziele/Bewirtschaftungsziele der Grundwasserkörper - Chemie




- Bewirtschaftungsziele der Grundwasserkörper – Chemie**
- Zielerreichung 2015/2021
 - Zielerreichung 2027
 - Zielerreichung nach 2027
 - Zielerreichung bis 2033
 - Zielerreichung bis 2039
 - Zielerreichung bis 2045
 - Zielerreichung nach 2045
 - Unbekannt
 - Weniger strenges Bewirtschaftungsziel erreicht
- Tiefe Grundwasserkörper**
- Zielerreichung 2015/2021

0 15 30 60 km

Datenstand: 09.12.2021



bfg Bundesanstalt für Gewässerkunde



LAWA
Bund-Länder-Arbeitsgemeinschaft Wasser

Bewirtschaftungsplan zur Umsetzung der Wasserrahmenrichtlinie

Fachdaten: Zuständige Behörden der Länder (WFD Report 2022, 22.03.2022)
 Background Data: Copyright: © GeoBasis-DE / BKG 2020

© WasserBLiCK / Bundesanstalt für Gewässerkunde (BfG)