







**Dokumentationsplattform zu Pos. 8 der Leistungsbeschreibung für die Arbeitspakete 1 - 10
Rahmenvertrag Pkt. 2.9 WasserFöRL >konzeptionelle Maßnahmen<**

Die einheitliche Anwendung der Pos. 8 soll dem Erfahrungsaustausch und der Vorhabenoptimierung aufgrund erzielter Ergebnisse zwischen Vorhabenträgern, Ingenieurbüros, uWB, uNB und der staatlichen Verwaltung dienen sowie statistische Auswertungen zulassen.

Aus diesem Grund ist die Pos. 8 „Dokumentationsplattform“ grundsätzlich immer bei Beantragung einer Zuwendung durch einen Vorhabenträger zu beauftragen und vom jeweiligen Auftragnehmer zu bearbeiten. Die Ergebnis- und Fotodokumentation gem. Pos. 7 und 6 der LB sind als Bestandteil der Dokumentationsplattform zu integrieren.

Inhaltsvorgaben für die Bearbeitung der Dokumentationsplattform im FIS WRRL (light) - kvwmap-Anwendung:

ID		<input type="text"/>
Wasserkörper		<input type="text"/>
Wasserkörper-Steckbrief		<input type="text"/>
Gewässername		<input type="text"/>
Projektgebiet		<input type="text"/>
Anlass		<input type="text"/>
Zielstellung		<input type="text"/>
Maßnahmen		<input type="text"/>
Vorgehen		<input type="text"/>
Besonderheiten		<input type="text"/>
Vorhabenträger		<input type="text"/>
Planungsbüro / Firmen		<input type="text"/>
Ansprechpartner / Kontakte		<input type="text"/>
Kosten		<input type="text"/>
Finanzierung & Förderung		<input type="text"/>
Umsetzungszeitraum		<input type="text"/>
Literatur / Links		<input type="text"/>
Dateien		<input type="text"/>

Die Eingabemaske findet sich unter:

http://www.fis-wasser-mv.de/kvwmap/index.php?go=neuer_Layer_Datensatz&selected_layer_id=343

Der Zugang kann über eine Nutzererkennung mit Passwort erfolgen, die Nutzerstelle ist „WasserFöRL“. Zugangsdaten sind im LUNG MV erhältlich über: gunther.rahmlow@lung.mv-regierung.de (Tel.: 03843/777313).