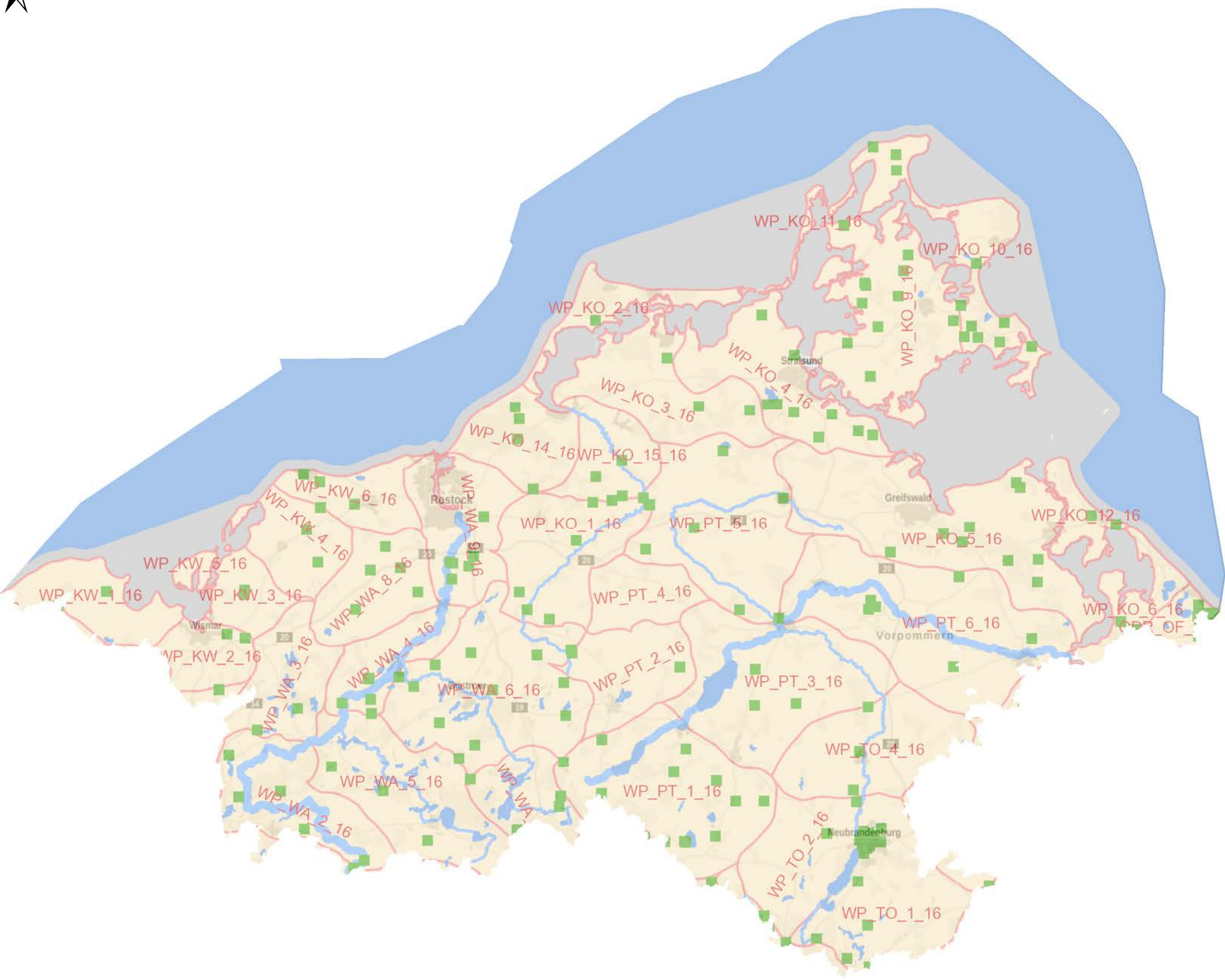
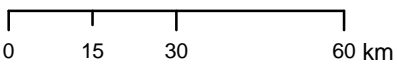



FGE Warnow/Peene Karte 4.4: Überwachungsnetz des Grundwassers - Menge




- Messstellen - Menge**
- in Grundwasserkörper (-gruppen) in Hauptgrundwasserleitern
 - in tiefen Grundwasserkörpern
- Ausgewiesene Grundwasserkörper**
- Grundwasserkörper und -gruppen in Hauptgrundwasserleitern
 - Tiefe Grundwasserkörper



Datenstand: 14.12.2020



bfg Bundesanstalt für Gewässerkunde



LAWA
Bund-Länder-Arbeitsgemeinschaft Wasser

Entwurf des Bewirtschaftungsplans zur Umsetzung der Wasserrahmenrichtlinie

Fachdaten: Zuständige Behörden der Länder (WFD Report 2022, 22.03.2022)
 Background Data: Copyright: © GeoBasis-DE / BKG 2020

© WasserBLiCK / Bundesanstalt für Gewässerkunde (BfG)