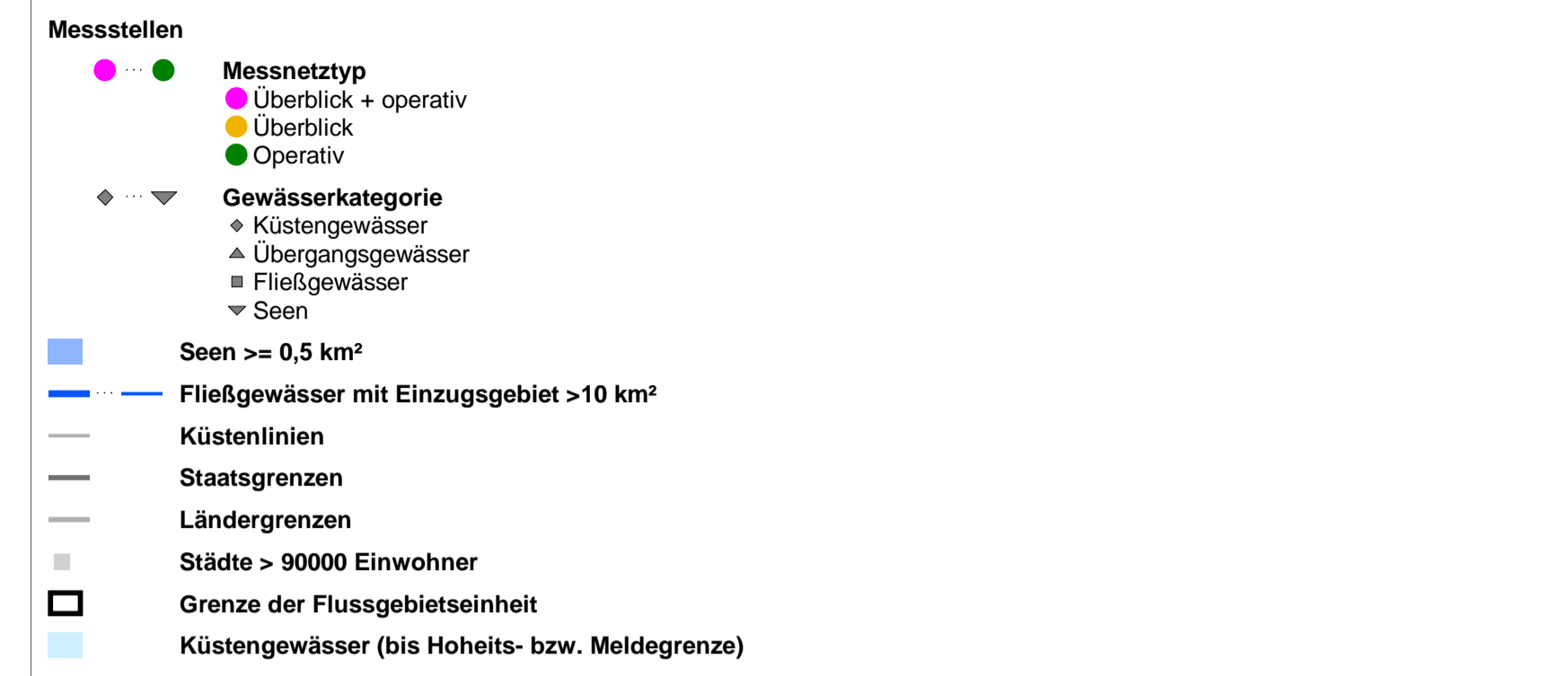
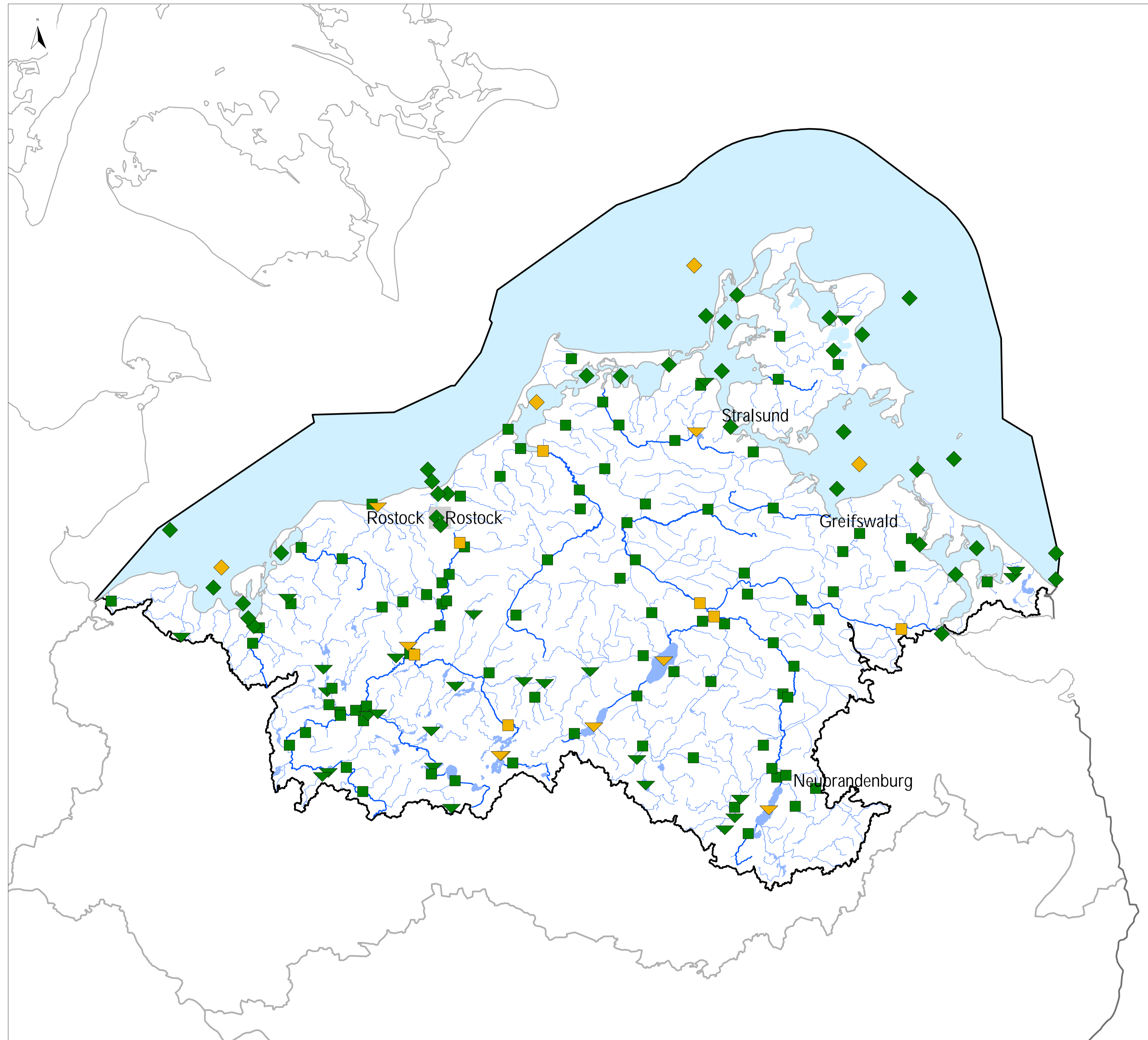



Flussgebietseinheit Warnow/Peene, Karte 4.1: Überwachungsnetz der Oberflächengewässer



This product includes geographical data licensed from European National Mapping Agencies. (c)EuroGeographics
ATKIS(R), DLM1000; Copyright(c) Bundesamt für Kartographie und Geodäsie, 2003
Realisation: 

Mittwoch, 14. Oktober 2009 13:05

