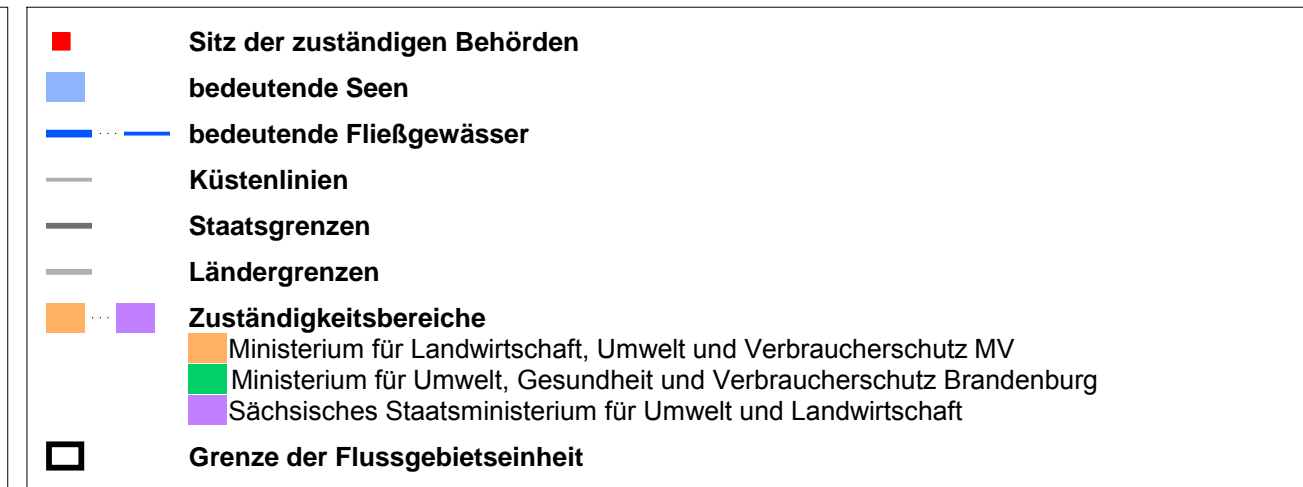
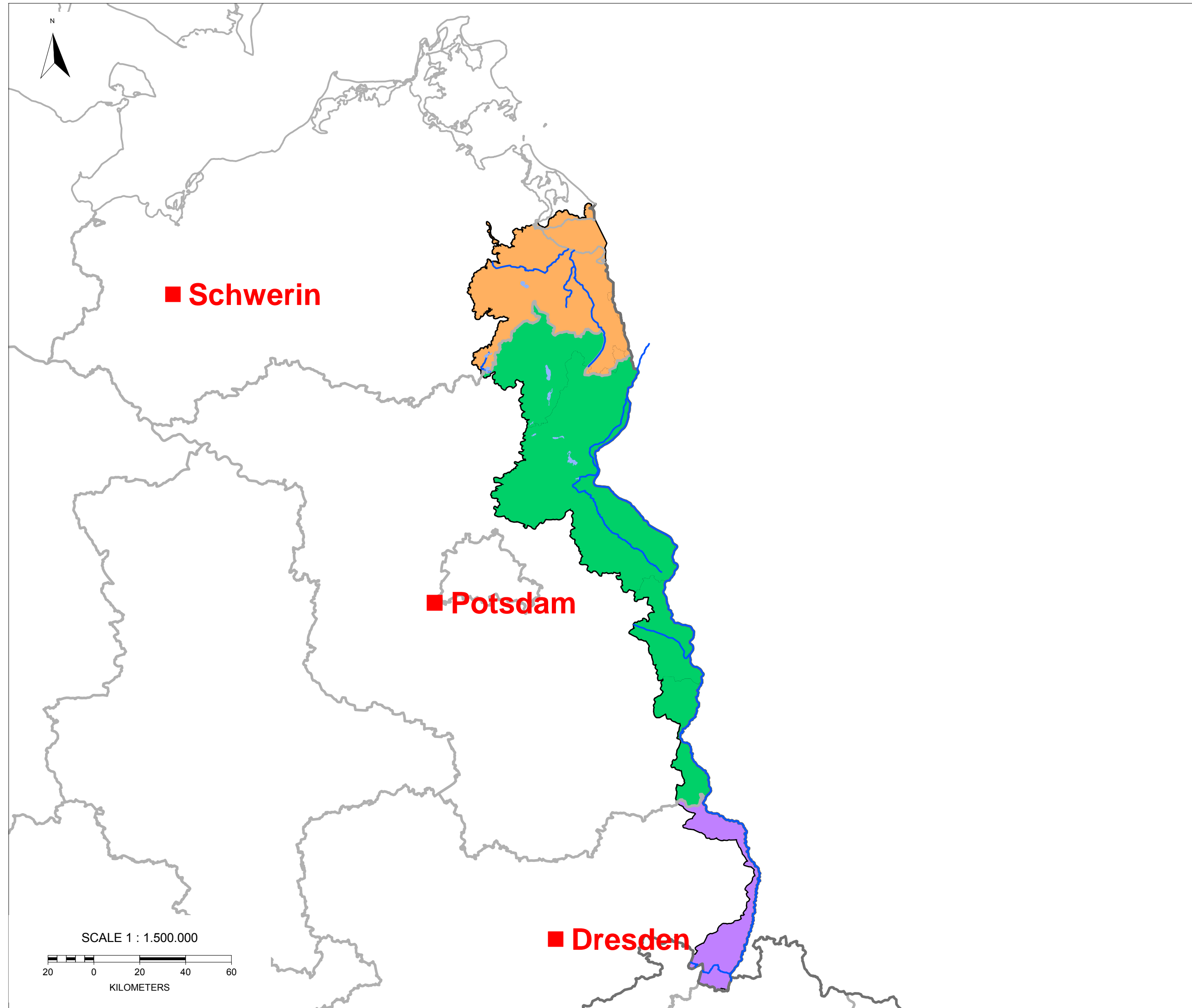



Flussgebietseinheit Oder, Karte 10.1: Zuständige Behörden



This product includes geographical data licensed from European National Mapping Agencies. (c)EuroGeographics
ATKIS(R), DLM1000; Copyright(c) Bundesamt für Kartographie und Geodäsie, 2003
Realisation: 

Freitag, 13. November 2009 15:13

